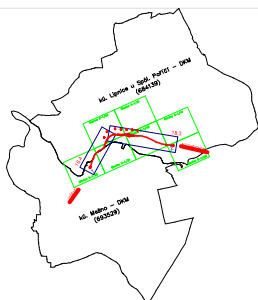


Orientační schéma:





Razítko oprávněné osoby:


Podpis:

Datum:

Revize:	Datum:	Popis:	Kontroloval:

Stavebník/Investor:	<b>Správa železnic, státní organizace</b>	 <b>SPRÁVA ŽELEZNIC</b>
Adresa:	Dlážděná 1003/7, 110 00 Praha 1	
Zástupce investora:	Oblastní ředitelství Plzeň	
Adresa:	Sušická 1168/23, Plzeň 326 00	

Zhotovitel stavby:	<b>SAGASTA s.r.o.</b>	 <b>SAGASTA</b>
Adresa:	Novodvorská 1010/14, 142 00, Praha 4 - Lhotka	
Kontakt:	T: +420 261 344 100 E: info@sagasta.cz	

Zhotovitel objektu:	<b>SAGASTA s.r.o.</b>	 <b>SAGASTA</b>
Adresa:	Novodvorská 1010/14, 142 00, Praha 4 - Lhotka	
Kontakt:	T: +420 261 344 100 E: info@sagasta.cz	

Hlavní projektant (HIP):	Specialista:	Odpovědný projektant:	Zpracovatel:
Ing. Emil Špaček		Ing. Petr Vodňanský	Helena Zahradníková

Název stavby/akce:	<b>Výstavba PZS km 17,454 (P1243) trati Rokycany - Nezvěstice</b>			Označení (S-kód):
				S632000125
				Označení zhotovitele:
				120096
Název části:	Geodetická dokumentace			Označení části: <b>N.1.5.2</b>
Název objektu:				Označení objektu/komplexu:
Název přílohy:	Záborový elaborát			Číslo přílohy: <b>6</b>
Název dílčí části přílohy:	Tabulka záborového elaborátu			Paré:
Kraj:	Katastrální území:	TUDU:		
Plzeňský	Lipnice u Spáleného Poříčí [684139]			
Stupeň dokumentace:	Datum zpracování:	Formáty:	Měřítko:	
DUSP	05/2021	5xA4		

S-kód:	Stupeň dokumentace:	Část:	Objekt:	Podobjekt:	Příloha:	Revize:

[Prostor pro další informace]